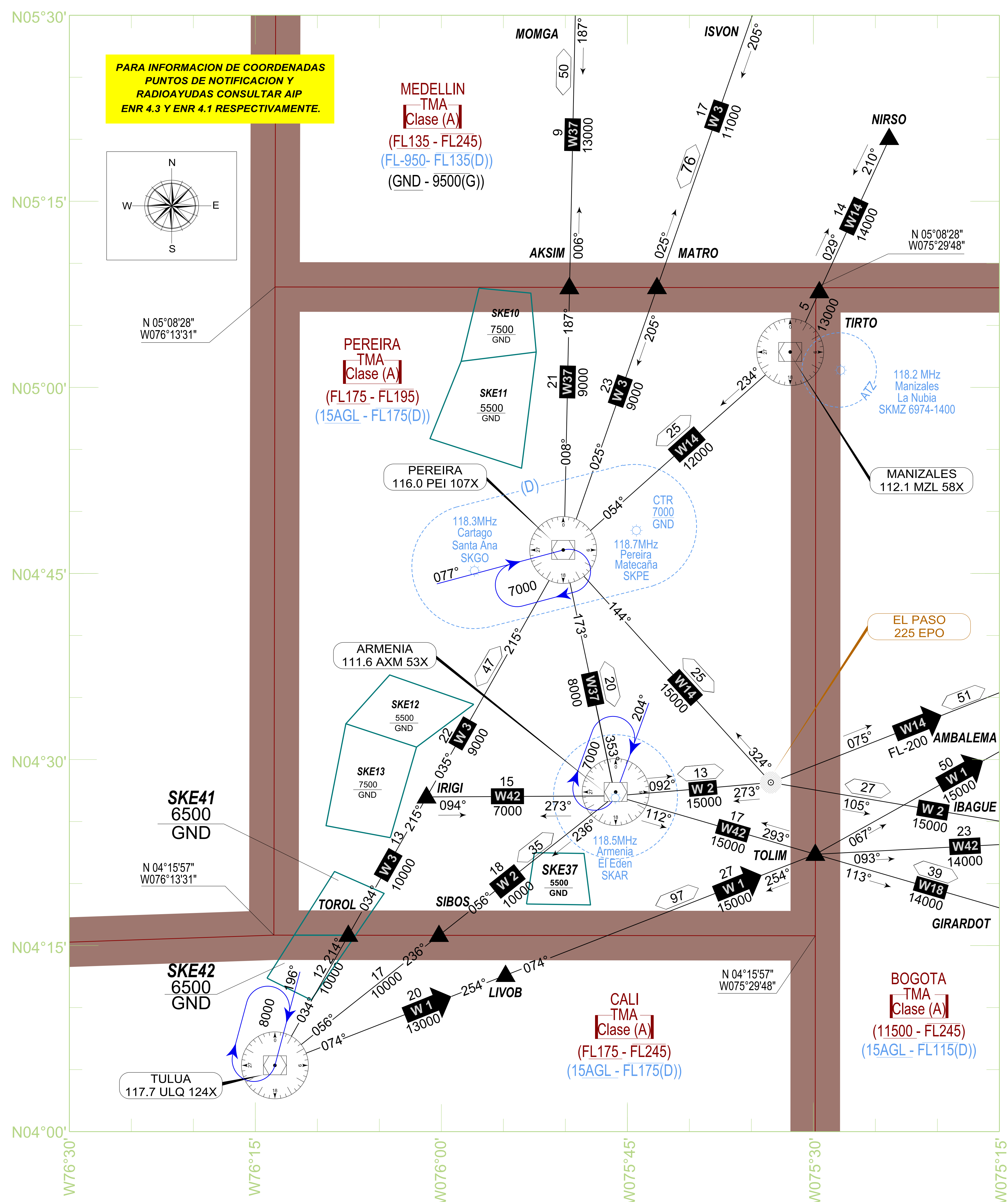









AREA TERMINAL PEREIRA (PEREIRA, COLOMBIA)



CLAVE

AREA DE CONTROL	
ZONA DE CONTROL	
PTO NOTIFICACION OBLIGATORIA	
PTO NOTIFICACION A SOLICITUD	
RUTA DE LLEGADA Y SALIDA	
DISTANCIA PARCIAL EN MILLAS NAUTICAS	55
DISTANCIA TOTAL DE RUTA ENTRE RADIOFACILIDADES	 95
SENTIDO PREFERENCIAL	 47
MARCACION MAGNETICA EN GRADOS	213°
ALTITUD MINIMA EN RUTA	15000
DESIGNADOR DE RUTA	W42

INSTALACION DE COMUNICACIONES

APP PEREIRA	120.7 MHz
TWR MATECAÑA	118.7 MHz
TWR EL EDEN	118.5 MHz
TWR SANTA ANA	118.3 MHz

CLASIFICACION DEL ESPACIO AEREO Y LIMITES

	CLASE	LIMITE
TMA PEREIRA	D	$\frac{17500}{1500 \text{ AGL}}$
TMA PEREIRA	A	$\frac{FL \ 195}{17500}$

NIVEL DE TRANSICION

UNL
FL 190 (QNE)

ALTITUD DE TRANSICION

18000
GND-QNH

ALFABETO MORSE

A	1	G	2	M	3	S	4	Y	5	6
B	7	H	8	N	9	T	0	Z	1	2
C	3	I	4	O	5	U	6	1	7	8
D	9	J	0	P	1	V	2	3	4	5
E	6	K	7	Q	8	W	9	0	1	2
F	3	L	4	R	5	X	6	7	8	9

ESCALA

1' = 10 NM

